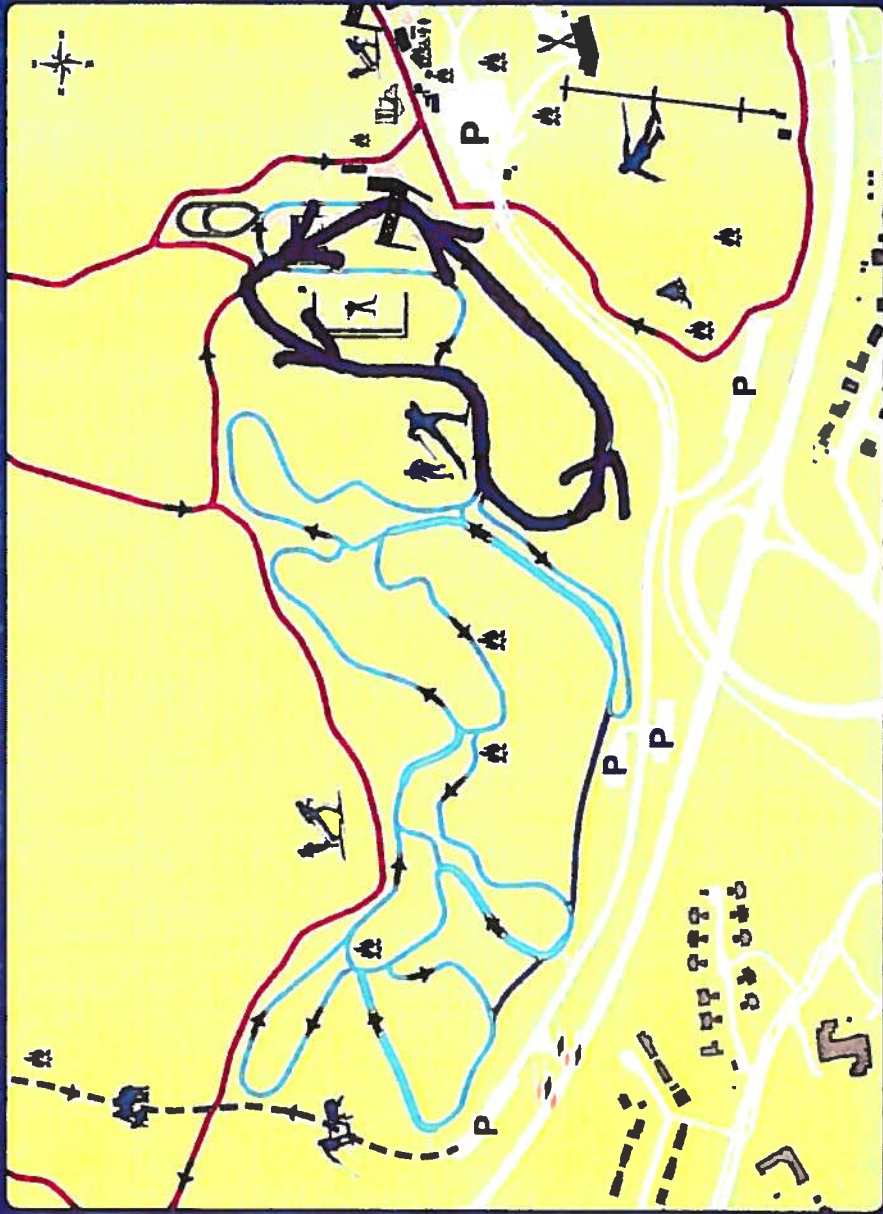


# 1 km

## Ormbergets friluftsområde



Eitlispår		Motionsspår	
1,0 Lila	1,5 Orange	1,7 Orange	
2,0 Röd	2,5 Grön	2,2 Röd	
3,0 Gul	3,3 Blå	3,4 Blå	
4,0 Svart		5,2 Gul	
		7,0 Rosa	
		7,4 Svart	
		8,3 Lila	
		10,0 Grön	

**Övrigt**

**P** Plötmaklin i spåret  
 Bakårets vinkel och utvärts Nr 40 bakårets vinkel ett till förens än bakårets  
 efter svarta linjen.

**H** Hyra av bilbådar eller arrangeringar  
 För hyra av bilbådar eller arrangeringar på  
 Ormberget kontakta 090 1000000 eller 090 1000000



**Ormbergets utbud**

	Discgolf
	Grillplats
	Feststaurang
	Parkering
	Vallabod
	Värmestuga
	Toilet
	Motionsspår
	Eitlispår
	Stalombacke
	Pulkbacke
	Ornbergsstation
	Utöppning
	Promenadspår
	Hundspår

**Spår förklaring**

**Motionsspår**  
 (1) Inget skenbart  
 (2) Inget skenbart  
 (3) Inget skenbart  
 (4) Inget skenbart  
 (5) Inget skenbart

**Discgolf**  
 Discgolf  
 Discgolf  
 Discgolf

**Grillplats**  
 Grillplats  
 Grillplats  
 Grillplats

**Feststaurang**  
 Feststaurang  
 Feststaurang  
 Feststaurang

**Parkering**  
 Parkering  
 Parkering  
 Parkering

**Vallabod**  
 Vallabod  
 Vallabod  
 Vallabod

**Värmestuga**  
 Värmestuga  
 Värmestuga  
 Värmestuga

**Toilet**  
 Toilet  
 Toilet  
 Toilet

**Utöppning**  
 Utöppning  
 Utöppning  
 Utöppning

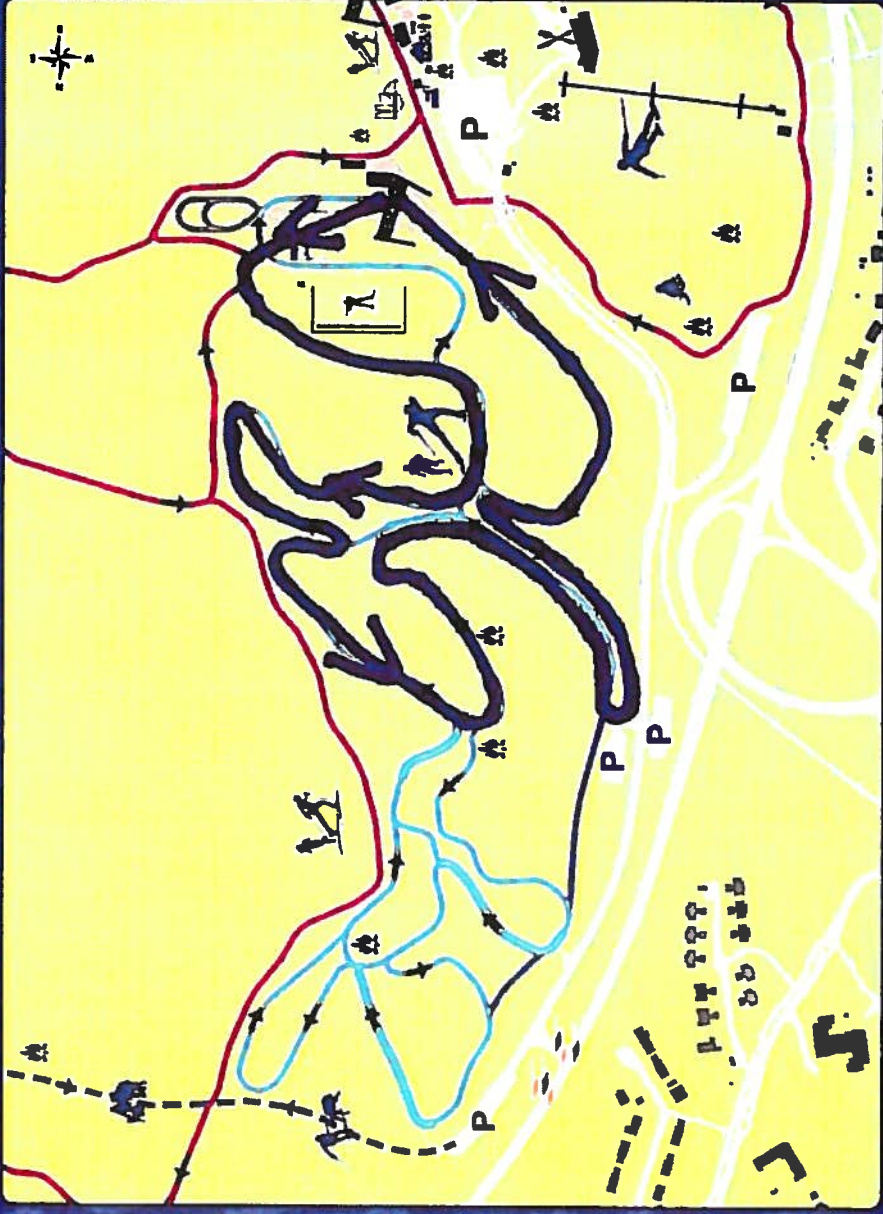
**Hundspår**  
 Hundspår  
 Hundspår  
 Hundspår

**Positionsanvisningar spårskyltar**

För att hitta spår i området, se kartan över området i den här broschyren. Om du vill ha mer information om området, kontakta 090 1000000 eller 090 1000000.

2,5 km

# Ormbergets friluftsområde



**Ormbergets utbud**

- Motionsspår
- Eilitspår
- Stalombacke
- Parkbäck
- Ormbergsstadion
- Utegym
- Promenadspår
- Hundspår
- Discgolf
- Golfplats
- Restaurang
- Parkering
- Vallabod
- Värmestuga
- Toilett

**Spårförklaring**

Ormberget står i närheten av station 7. ZL

Spårstatus och svårighetsgrad

För aktuell status för de olika spårarna se sidan www.lulea.se/ormberget

Spårmapan står till höger om informationen från väst

- Motionsspår
- Eilitspår
- Stalombacke
- Parkbäck
- Ormbergsstadion
- Utegym
- Promenadspår
- Hundspår
- Discgolf
- Golfplats
- Restaurang
- Parkering
- Vallabod
- Värmestuga
- Toilett

**Positionsanvisningar spårskyltar**

På varje spårskylt står namnet och utgångspunkten för spårsträckningen angivet. Utgången för spårarna är: 1. 1.1, 2.1, 3.1, 4.1, 5.1, 6.1, 7.1, 8.1, 9.1, 10.1. Om du vill se en spårskylt på informationsskylten vid banan med SÖS. Skilten på informationsskylten är 112, om du vill se en spårskylt på skilten på informationsskylten.

**Motionsspår**

- 1,7 Orange
- 2,2 Röd
- 3,4 Blå
- 5,2 Gul
- 7,0 Rosa
- 7,4 Svart
- 8,3 Ulla
- 10,0 Grön

**Eilitspår**

- 1,0 Ulla
- 1,5 Orange
- 2,0 Röd
- 2,5 Grön
- 3,0 Gul
- 3,3 Blå
- 4,0 Svart

**Övrigt**

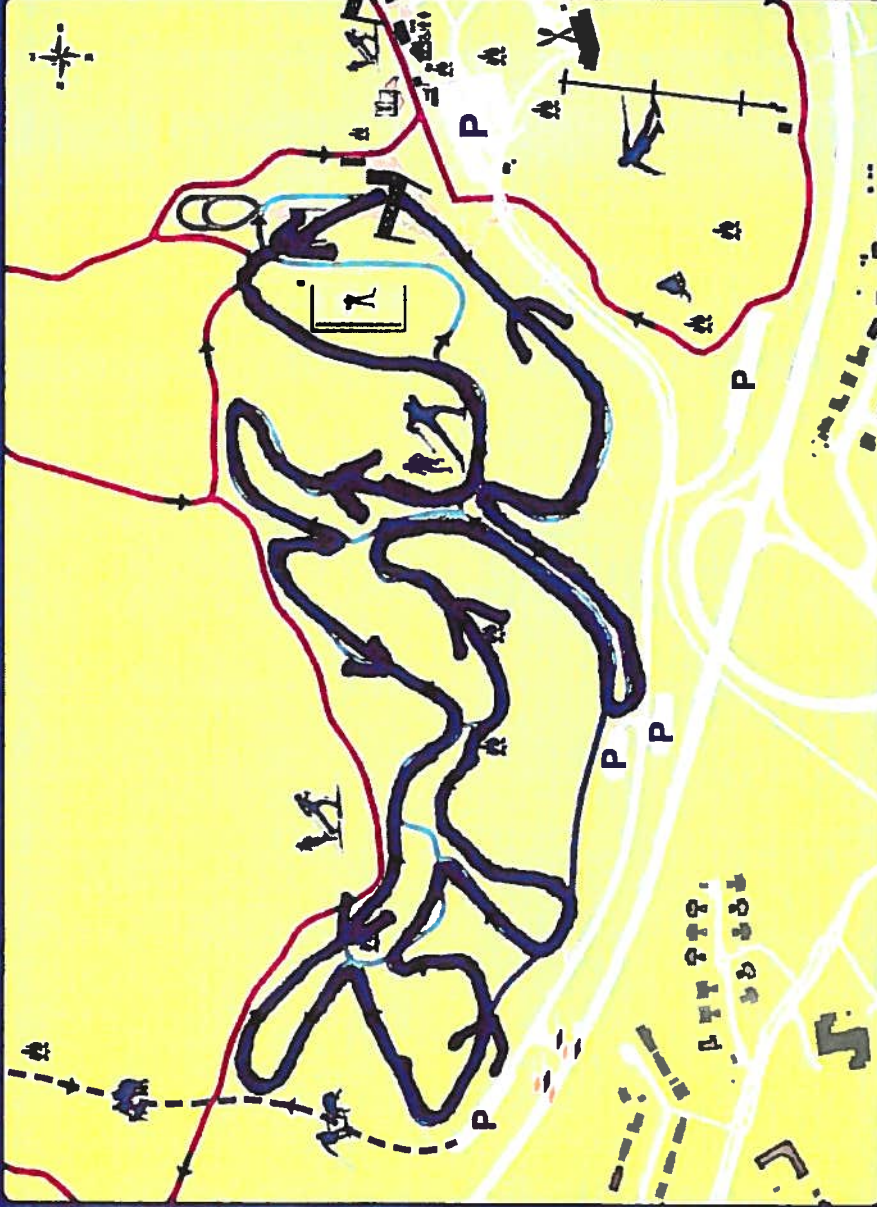
Pistmaskin | spårnet  
 Skilten visar spårarna och namnen för spårarna. Skilten står till höger om informationsskylten.

Hitta utgångspunkten eller utgångspunkten  
 För att hitta utgångspunkten eller utgångspunkten se skilten på informationsskylten. Skilten på informationsskylten är 112, om du vill se en spårskylt på skilten på informationsskylten.



# 3,9 km

## Ormerbergets friluftsområde



Elitspår	Motionspår
1,0 Lila	1,7 Orange
1,5 Orange	2,2 Röd
2,0 Röd	3,4 Blå
2,5 Grön	5,2 Gul
3,0 Gul	7,0 Rosa
3,3 Blå	7,4 Svart
4,0 Svart	8,3 Lila
	10,0 Grön

**i Övrigt**

Platsmärken i spåret  
 Områdesnamn och utrustning för utrustning som är det finns en parkering  
 Hyra av läsked eller arrangering  
 För mer information om hyra av läsked eller arrangering se  
 Ormerbergets hemsida [www.lillea.se](http://www.lillea.se)



**i Ormerbergets utbud**

	Discgolf
	Grillplats
	Restaurant
	Parkering
	Vallabod
	Värmestuga
	Toilet
	Hundspår
	Utöglädd
	Promenadspår
	Ormerbergsstadion
	Pulkbacke
	Sjöbäck
	Elitspår
	Motionspår

**i Spåröversikt**

Asfalterad  
 I betong  
 Anslutningspunkt  
 I betong  
 Utslätt  
 I betong  
 I betong

**Betygsspår**  
 Ormerbergets hemsida [www.lillea.se](http://www.lillea.se)

**Spårstatus och svårighetsgrad**  
 För mer information om spårstatus och svårighetsgrad se  
 Ormerbergets hemsida [www.lillea.se](http://www.lillea.se)

**Positionsanvisningar spårskyltar**

Är du på väg till spåret och vill ha hjälp att hitta spåret så är det bäst att gå till spårskylten som står vid kanten av spåret. Spårskylten är blå och har en vit pil som pekar mot spåret. Om du inte hittar spåret så kan du alltid fråga någon av de som arbetar på spåret.